

# Liegenschaftskarte

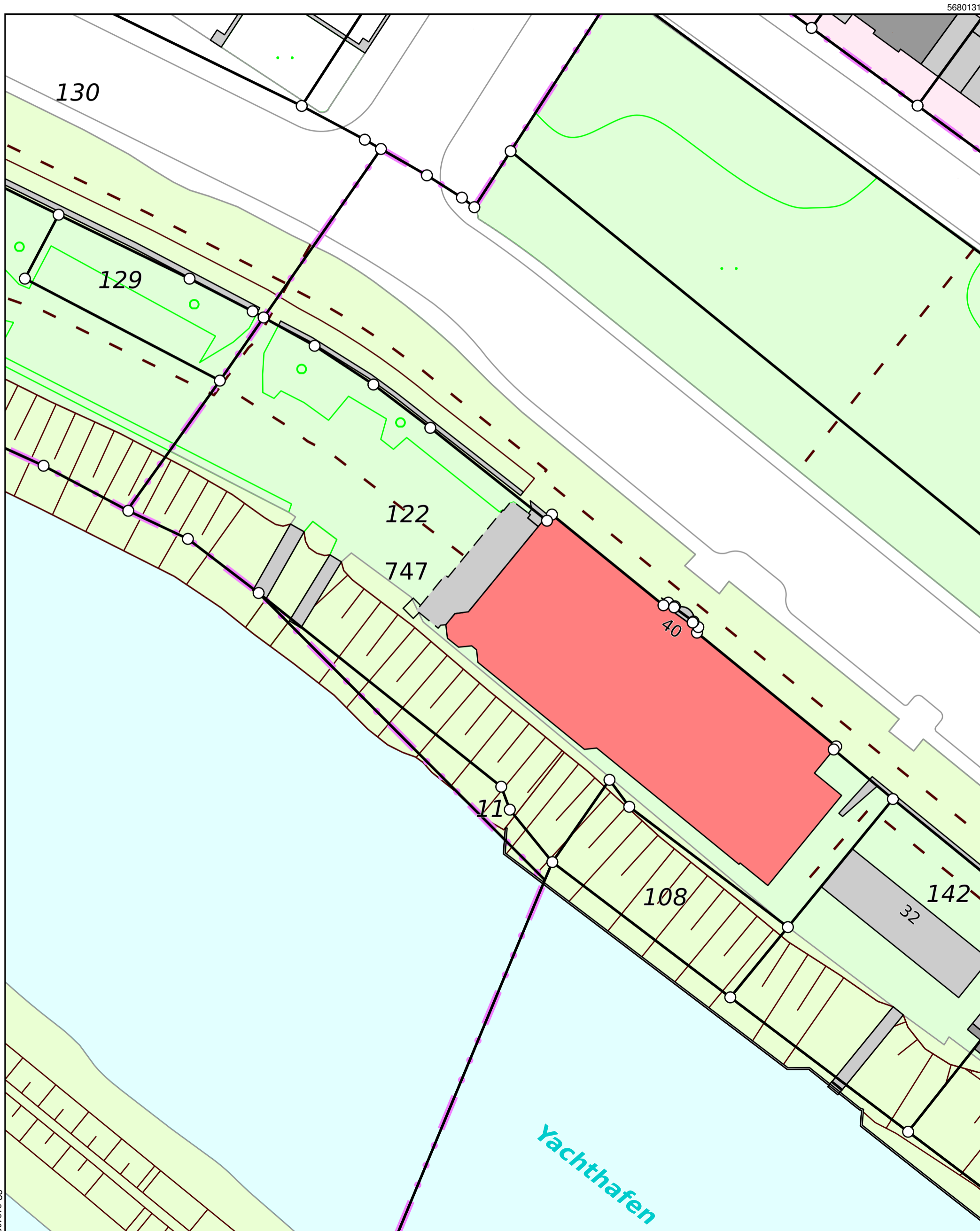
Erstellt: 13.08.2025

Maßstab: 1:500



Flurstück: 122  
Flur: 3  
Gemarkung: Golzheim

Gemeinde: Düsseldorf  
Kreis: Düsseldorf  
Bundesland: Nordrhein-Westfalen



5680131

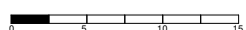
32 343606

Quelle: GeoBasis-DE / NRW 2025

32 343469

5679959

Maßstab: 1:500



Meter




# Legende zur Liegenschaftskarte

Flurstück: 122  
Flur: 3  
Gemarkung: Golzheim

Gemeinde: Düsseldorf  
Kreis: Düsseldorf  
Bundesland: Nordrhein-Westfalen



Flurstück mit Flurstücksnummer und Flurstücksgrenze



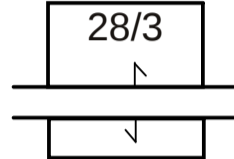
Gebäude mit Hausnummer



strittige Flurstücksgrenze



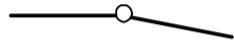
Siedlungsfläche




zusammengehörende Flurstücksteile



Landwirtschaft



abgemarkter Grenzpunkt



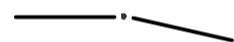
Industrie- und Gewerbefläche



Grenzpunkt ohne Abmarkung



Sport-, Freizeit- und Erholungsfläche, Friedhof



Grenzpunkt, Abmarkung nach Quellenlage nicht zu spezifizieren



Straßenverkehr, Weg, Platz, Bahnverkehr, Schiffsverkehr



Landesgrenze (Bundesland)



Gartenland, Grünland, Gewässer- oder Verkehrsbegleitfläche



Kreisgrenze, Grenze Kreisfreier Stadt



Fließgewässer



Grenze der Verwaltungsgemeinschaft



Stehendes Gewässer, Hafenbecken, Meer



Gemeindegrenze



Nadelwald



Gemarkungsgrenze



Laubwald



Flurgrenze



Mischwald



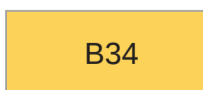
Wohngebäude



Gehölz, Windschutz



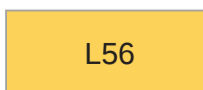
Gebäude für Wirtschaft oder Gewerbe



Bundesautobahn, Bundesstraße (hier Bundesstr. 34)



Gebäude für öffentliche Zwecke



Landes- oder Staatsstraße (hier Landesstr. 56)