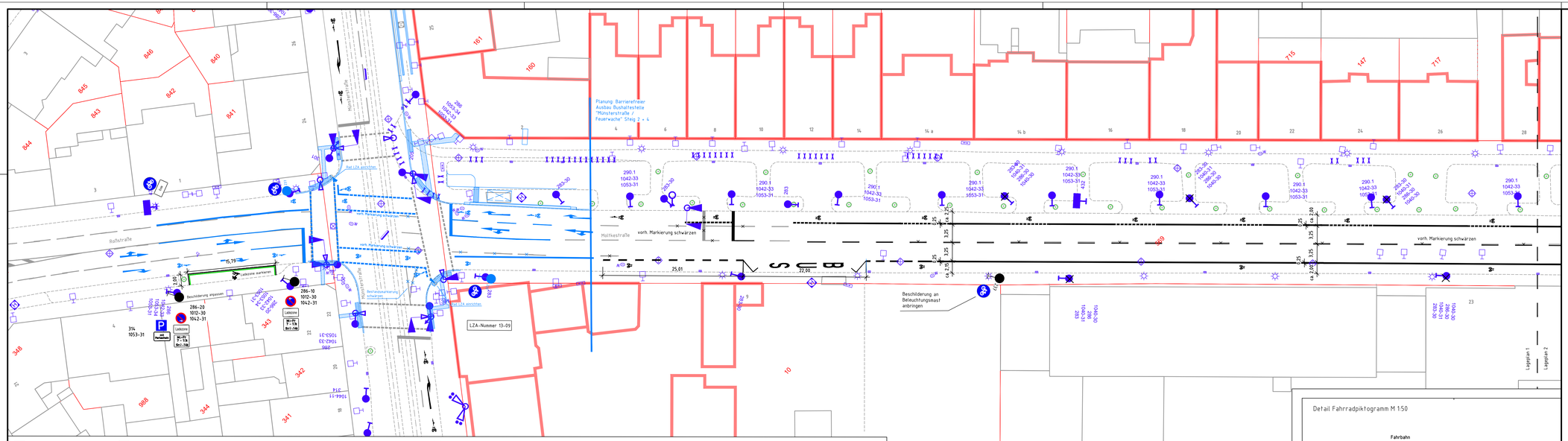

Übersichtsplan — ohne Maßstab

Detail Fahrradpiktogramm M 1:50

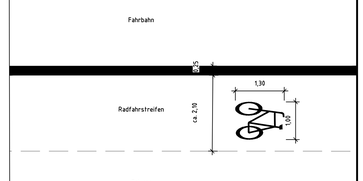

- Fahrbahn (Vollausbau)
- Fahrbahn (Deckensanierung)
- Mischfläche
- Parkstände/Ladezone/Busbucht/Inselkopf
- Gehweg
- Radweg
- gem. Rad- und Gehweg
- Furteinfärbung
- Grünfläche
- Straßenbahn
- Gewässer / Entwässerungsmulde
- Böschung Damm
- Böschung Einschnitt
- Rasengittersteine, Sickerpflaster
- wassergebundene Decke
- Natursteinpflaster
- Gebäude, Bestand
- Gebäude, Planung
- Abbruch
- Wartefläche Bushaltestelle - Lageplan
- Wartefläche Bushaltestelle - Detailplan
- Einbahnstraße, Bestand + Planung
- Verkehrszeichen, Bestand
- Verkehrszeichen, Planung
- Kanalschacht, Bestand + Planung
- Grundwassermessstelle, Best. + Plan.
- Gasschieber, unterflur, Best. + Plan.
- Wasserschieber, unterflur, Best.+ Plan.
- Hydrant, überflur, Bestand + Planung
- Hydrant, unterflur, Bestand + Planung
- Kabelkasten, überflur, Best. + Plan.
- Kabelkasten, unterflur, Best. + Plan.
- Straßenablauf, Bestand
- Straßenablauf 30/50, Planung
- Straßenablauf 50/50, Planung
- Elektroleitung
- Leitungsmast, Bestand + Planung
- Telekommunikationsmast, Best. + Plan.
- Fahrleitungsmast, Bestand + Planung
- Denkmal, Bestand + Planung
- Telefonhäuschen, Bestand + Planung
- Telefonsäule, Bestand + Planung
- Feuermelder, Bestand + Planung
- Polizeinotsäule, Unfallmelder, Bestand
- Polizeinotsäule, Unfallmelder, Planung
- Uhr, Bestand + Planung
- Springbrunnen, Bestand + Planung
- Poller / Pfosten, fest, Best. + Planung
- Poller versenkbar, Bestand + Planung
- Steckpfosten, Bestand + Planung
- Steckhülse, Bestand + Planung
- Betonpoller, Bestand + Planung
- Pfosten mit Kette, Bestand
- Pfosten mit Kette, Planung
- Beleuchtung, Bestand + Planung
- Hängebeleuchtung, Best. + Planung
- Briefkasten, Bestand + Planung
- Hecke, Bestand
- Hecke, Planung
- Baum, Bestand
- Baum, Planung
- Baum, entfällt
- Deckenhöhe, Bestand
- Deckenhöhe, Planung
- rechtsv. Geländehöhe aus B-Plan
- Tankstelle, Bestand
- Straßen- / Stadtbahnhaltestelle, B.+ P.
- Bushaltestelle, Bestand + Planung
- Wartehalle, Bestand + Planung
- Park- / Straßenbank, Best. + Planung
- Fahrradständer, Typ VRR, Best. + Plan.
- Müllcontainer, Bestand + Planung
- Wertstoffcontainer, Best. + Planung
- Altglascontainer, alte Version, Best.
- Wertstoffcontainer, unterflur, Bestand
- Altkleidercontainer, Best. + Planung
- Grundstückszufahrt, Best. + Planung
- Hauseingang, Bestand + Planung
- WC-Anlage, Bestand + Planung
- Fahrradständer, Typ Anlehnbügel, B. + P.
- Fahrradständer, Typ Haarnadel, B. + P.
- Fahrradsymbol
- Parkstand, Bestand + Planung
- Parkplatz, Bestand + Planung
- Steuergerät, LZA, Bestand + Planung
- Fahrzeugsignal, Bestand + Planung
- Fußgängersignal, Bestand + Planung
- Radfahrersignal, Bestand + Planung
- Geschwindigkeits- / Blinksignal, B.+ P.
- Bahnsignal, Bestand + Planung
- Signalmast, Bestand + Planung
- Fahrkartenautomat, Best. + Planung
- Straßenbegrenzungslinie, rechtsv.
- Straßenbegrenzungslinie, Planung
- Flurstücksgrenze
- Ausbaugrenze
- Mauer, Stützwand, Bestand + Planung
- Lärmschutzwand, Bestand + Planung
- Dreiecksplatten s/w, Bestand + Planung
- Schutzplanke, Bestand + Planung
- Zaun, Bestand + Planung
- Spritzschutzwand, Bestand + Planung
- Geländer, Bestand + Planung
- Hochbordstein, Planung
- Abgesenkter Bordstein, Planung
- Tiefbordstein, Planung
- H G W Wasserschutzzone

Angabe der Änderung	Paraphe	Datum

Moltkestraße
Münsterstraße bis Tußmannstraße
Radwegeplanung
Entwurfsplanung - Lageplan 1 von 4

Landeshauptstadt Düsseldorf
Amt für Verkehrsmanagement

VIA Nr. 2025/00017

PLAN Nr. S 2410 / 107 — Maßstab: 1 : 250

Abt.	Unterschrift	Datum

Landeshauptstadt Düsseldorf
Amt für Verkehrsmanagement
Amt für Verkehrsmanagement

Düsseldorf, den

Amtsleitung, i.A.

informiert / beschlossen, BV

beschlossen, OVA

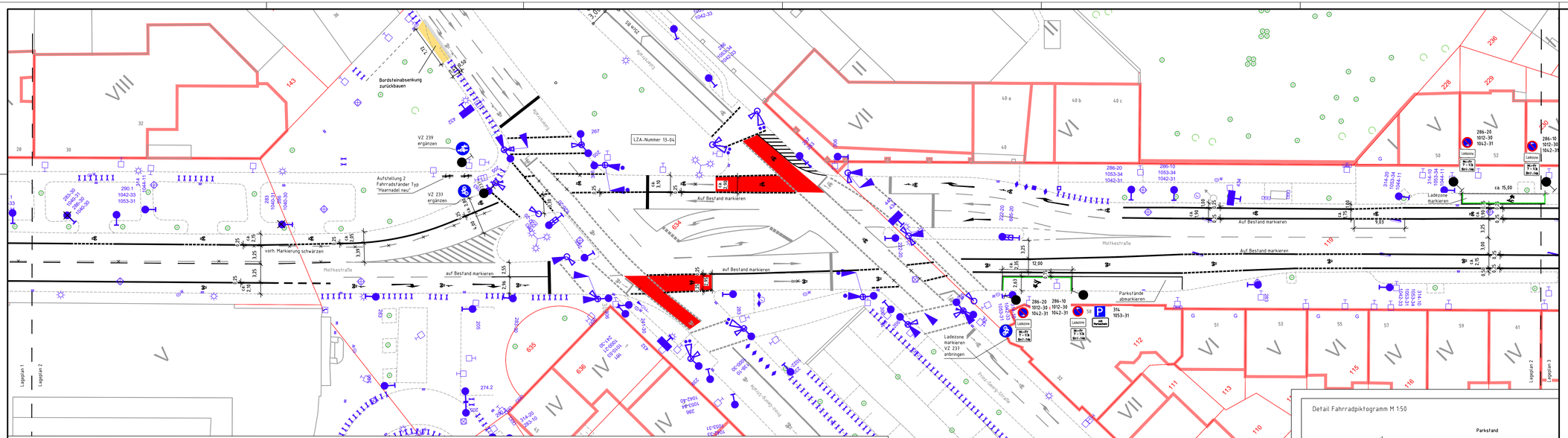

Fahrbahn (Vollausbau)
Fahrbahn (Deckensanierung)
Mischfläche
Parkstände/Ladezone/Busbucht/Inselkopf
Gehweg
Radweg
gem. Rad- und Gehweg
Furteinfärbung
Grünfläche
Straßenbahn
Gewässer / Entwässerungsmulde
Böschung Damm
Böschung Einschnitt
Rasengittersteine, Sickerpflaster
wassergebundene Decke
Natursteinpflaster
Gebäude, Bestand
Gebäude, Planung
Abbruch
Wartefläche Bushaltestelle - Lageplan
Wartefläche Bushaltestelle - Detailplan
Einbahnstraße, Bestand + Planung
Verkehrszeichen, Bestand
Verkehrszeichen, Planung
Kanalschacht, Bestand + Planung
Gründwassermessstelle, Best. + Plan.
Gasschieber, unterflur, Best. + Plan.
Wasserschieber, unterflur, Best.+ Plan.
Hydrant, überflur, Bestand + Planung
Hydrant, unterflur, Bestand + Planung
Kabelkasten, überflur, Best. + Plan.
Kabelkasten, unterflur, Best. + Plan.
Straßenablauf, Bestand
Straßenablauf 30/50, Planung
Straßenablauf 50/50, Planung
Ladeschale
Leitungsmast, Bestand + Planung
Telekommunikationsmast, Best. + Plan.
Fahrleitungsmast, Bestand + Planung
Litfaßsäule, Bestand + Planung
Denkmal, Bestand + Planung
Telefonhäuschen, Bestand + Planung
Telefonsäule, Bestand + Planung
Feuermelder, Bestand + Planung
Polizeiruftäule, Unfallmelder, Bestand
Polizeiruftäule, Unfallmelder, Planung
Uhr, Bestand + Planung
Springbrunnen, Bestand + Planung
Poller / Pfosten, fest, Best. + Planung
Poller versenkbar, Bestand + Planung
Steckpfosten, Bestand + Planung
Steckhülse, Bestand + Planung
Betonpoller, Bestand + Planung
Pfosten mit Kette, Bestand
Pfosten mit Kette, Planung
Beleuchtung, Bestand + Planung
Hängebeleuchtung, Best. + Planung
Briefkasten, Bestand + Planung
Hecke, Bestand
Hecke, Planung
Baum, Bestand
Baum, Planung
Baum, entfällt
Deckenhöhe, Bestand
Deckenhöhe, Planung
rechtsv. Geländehöhe aus B-Plan
Tankstelle, Bestand
Straßen- / Stadtbahnhaltestelle, B.+ P.
Bushaltestelle, Bestand + Planung
Wartehalle, Bestand + Planung
Park- / Straßenbank, Best. + Planung
Fahrradständer, Typ VRR, Best. + Plan.
Müllcontainer, Bestand + Planung
Wertstoffcontainer, Best. + Planung
Altglascontainer, alte Version, Best.
Wertstoffcontainer, unterflur, Bestand
Altkleidercontainer, Best. + Planung
Grundstückszufahrt, Best. + Planung
Hauseingang, Bestand + Planung
WC-Anlage, Bestand + Planung
Fahrradständer, Typ Anlehnbügel, B. + P.
Fahrradständer, Typ Haarnadel, B. + P.
Fahrradsymbol
Parkstand, Bestand + Planung
Parkplatz, Bestand + Planung
Steuergerät, LZA, Bestand + Planung
Fahrzeugsignal, Bestand + Planung
Fußgängersignal, Bestand + Planung
Radfahrersignal, Bestand + Planung
Geschwindigkeits- / Blinksignal, B.+ P.
Bahnsignal, Bestand + Planung
Signalmast, Bestand + Planung
Fahrkartenautomat, Best. + Planung
H G W
Wasserschutzzone
Straßenbegrenzungslinie, rechtsv.
Straßenbegrenzungslinie, Planung
Flurstücksgrenze
Ausbaugrenze
Mauer, Stützwand, Bestand + Planung
Lärmschutzwand, Bestand + Planung
Dreiecksplatten s/w, Bestand + Planung
Schutzplanke, Bestand + Planung
Zaun, Bestand + Planung
Spritzschutzwand, Bestand + Planung
Geländer, Bestand + Planung
Hochbordstein, Planung
Abgesenkter Bordstein, Planung
Tiefbordstein, Planung

Detail Fahrradpiktogramm M 1:50

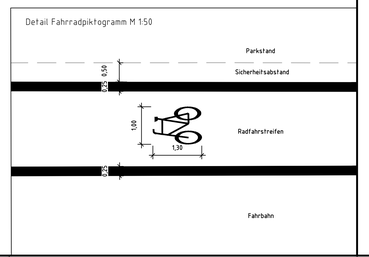

Übersichtsplan — ohne Maßstab

Angabe der Änderung	Paraphe	Datum

Moltkestraße
Münsterstraße bis Tußmannstraße
Radwegeplanung
Entwurfsplanung - Lageplan 2 von 4

Landeshauptstadt Düsseldorf
Amt für Verkehrsmanagement

VIA Nr. 2025/00017

PLAN Nr. S 2410 / 108 — Maßstab: 1 : 250

Abt.	Unterschrift	Datum

Landeshauptstadt Düsseldorf
Tiefbauamt / Straßenbauamt
Amt für Verkehrsmanagement

Düsseldorf, den

Amtsleitung, i.A.

informiert / beschlossen, BV

beschlossen, OVA

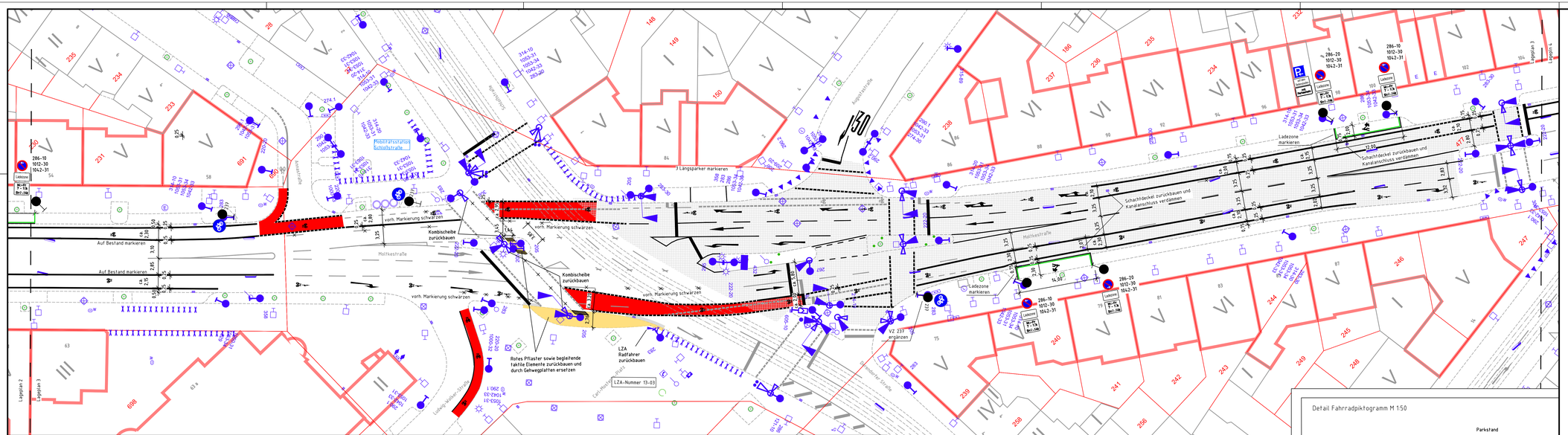

Übersichtsplan — ohne Maßstab

Fahrbahn (Vollausbau)
Fahrbahn (Deckensanierung)
Mischfläche
Parkstände/Ladezone/Busbucht/Inselkopf
Gehweg
Radweg
gem. Rad- und Gehweg
Furteinfärbung
Grünfläche
Straßenbahn
Gewässer / Entwässerungsmulde
Böschung Damm
Böschung Einschnitt
Rasengittersteine, Sickerpflaster
wassergebundene Decke
Natursteinpflaster
Gebäude, Bestand
Gebäude, Planung
Abbruch
Wartefläche Bushaltestelle - Lageplan
Wartefläche Bushaltestelle - Detailplan
Einbahnstraße, Bestand + Planung
Verkehrszeichen, Bestand
Verkehrszeichen, Planung
Kanalschacht, Bestand + Planung
Grundwassermessstelle, Best. + Plan.
Gasschieber, unterflur, Best. + Plan.
Wasserschieber, unterflur, Best.+ Plan.
Hydrant, überflur, Bestand + Planung
Hydrant, unterflur, Bestand + Planung
Kabelkasten, überflur, Best. + Plan.
Kabelkasten, unterflur, Best. + Plan.
Straßenablauf, Bestand
Straßenablauf 30/50, Planung
Straßenablauf 50/50, Planung
E Elektroleitung
Leitungsmast, Bestand + Planung
Telekommunikationsmast, Best. + Plan.
Fahrleitungsmast, Bestand + Planung
Litfaßsäule, Bestand + Planung
Denkmal, Bestand + Planung
Telefonhäuschen, Bestand + Planung
Telefonsäule, Bestand + Planung
Feuermelder, Bestand + Planung
Polizeinfobox, Unfallmelder, Bestand
Polizeinfobox, Unfallmelder, Planung
Uhr, Bestand + Planung
Springbrunnen, Bestand + Planung
Poller / Pfosten, fest, Best. + Planung
Poller versenkbar, Bestand + Planung
Steckpfosten, Bestand + Planung
Steckhülse, Bestand + Planung
Betonpoller, Bestand + Planung
Pfosten mit Kette, Bestand
Pfosten mit Kette, Planung
Beleuchtung, Bestand + Planung
Hängebeleuchtung, Best. + Planung
Briefkasten, Bestand + Planung
Hecke, Bestand
Hecke, Planung
Baum, Bestand
Baum, Planung
Baum, entfällt
42.85 Deckenhöhe, Bestand
42.85 Deckenhöhe, Planung
rechtsv. Geländehöhe aus B-Plan
Tankstelle, Bestand
Straßen- / Stadtbahnhaltestelle, B. + P.
Bushaltestelle, Bestand + Planung
Wartehalle, Bestand + Planung
Park- / Straßenbank, Best. + Planung
Fahrradständer, Typ VRR, Best. + Plan.
Müllcontainer, Bestand + Planung
Wertstoffcontainer, Best. + Planung
Altglascontainer, alte Version, Best.
Wertstoffcontainer, unterflur, Bestand
Altkleidercontainer, Best. + Planung
Grundstückszufahrt, Best. + Planung
Hauseingang, Bestand + Planung
WC-Anlage, Bestand + Planung
Fahrradständer, Typ Anlehnbügel, B. + P.
Fahrradständer, Typ Haarnadel, B. + P.
Fahrradsymbol
Parkstand, Bestand + Planung
Parkplatz, Bestand + Planung
Steuergerät, LZA, Bestand + Planung
Fahrzeugsignal, Bestand + Planung
Fußgängersignal, Bestand + Planung
Radfahrersignal, Bestand + Planung
Geschwindigkeits- / Blinksignal, B. + P.
Bahnsignal, Bestand + Planung
Signalmast, Bestand + Planung
Fahrkartenautomat, Best. + Planung
H G W Wasserschutzzone
Straßenbegrenzungslinie, rechtsv.
Straßenbegrenzungslinie, Planung
Flurstücksgrenze
Ausbaugrenze
Mauer, Stützwand, Bestand + Planung
Lärmschutzwand, Bestand + Planung
Dreiecksplatten s/w, Bestand + Planung
Schutzplanke, Bestand + Planung
Zaun, Bestand + Planung
Spritzschutzwand, Bestand + Planung
Geländer, Bestand + Planung
Hochbordstein, Planung
Abgesenkter Bordstein, Planung
Tiefbordstein, Planung

Detail Fahrradpiktogramm M 1:50

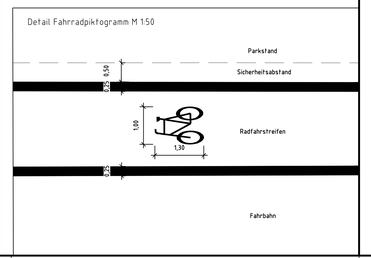

Angabe der Änderung	Paraphe	Datum

Moltkestraße
Münsterstraße bis Tußmannstraße
Radwegeplanung
Entwurfsplanung - Lageplan 3 von 4

Landeshauptstadt Düsseldorf
Amt für Verkehrsmanagement

VIA Nr. 2025/00017

PLAN Nr. S 2410 / 109 — Maßstab: 1 : 250

Abt.	Unterschrift	Datum

Landeshauptstadt Düsseldorf
Amt für Verkehrsmanagement
Düsseldorf, den
Amtsleitung, i.A.

informiert / beschlossen, BV

beschlossen, OVA

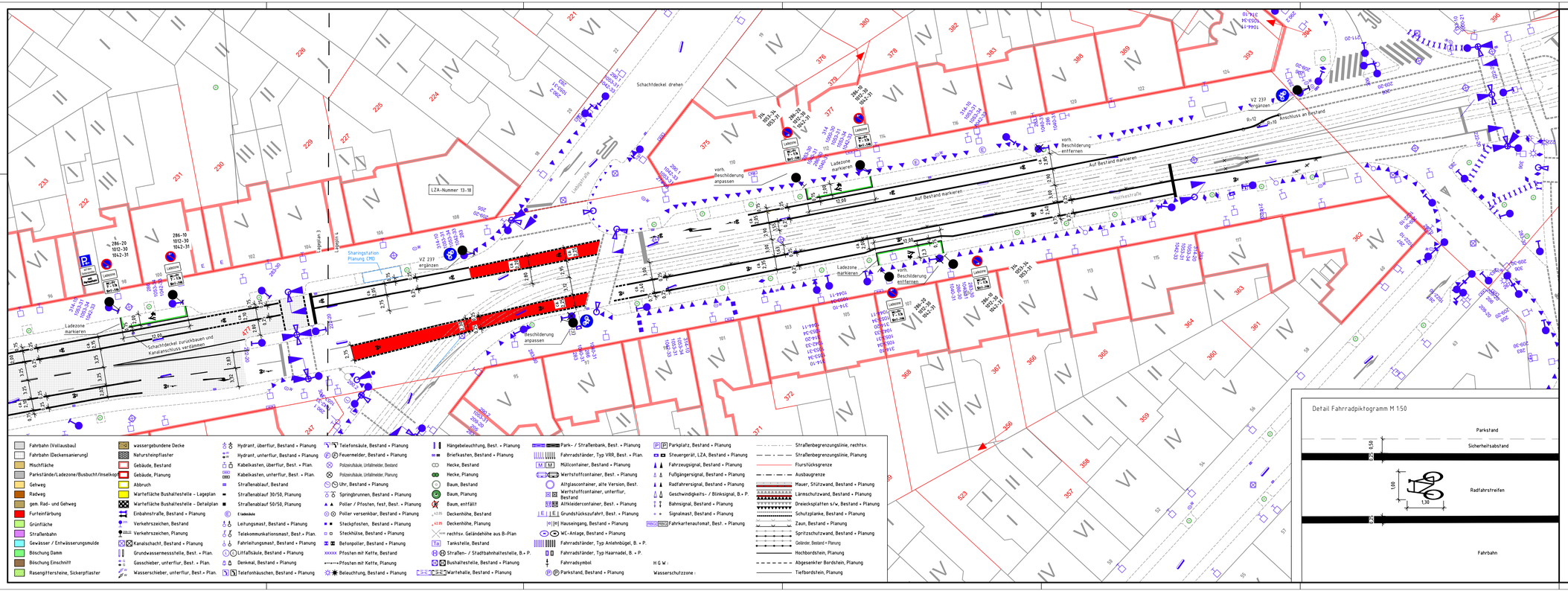

Moltkestraße
Düsseldorf
Rheinstraße
Kaiserstraße
Graf-Adolf-Straße
Jan-Wellem-Platz
Königsallee
Corneliusstraße
Jan-Wellem-Straße
Bilkerstraße
Grafenberger Allee
Erkrather Straße
Fischerstraße
Fischerstraße
Merowingerstraße
Merowingerstraße
Merowing