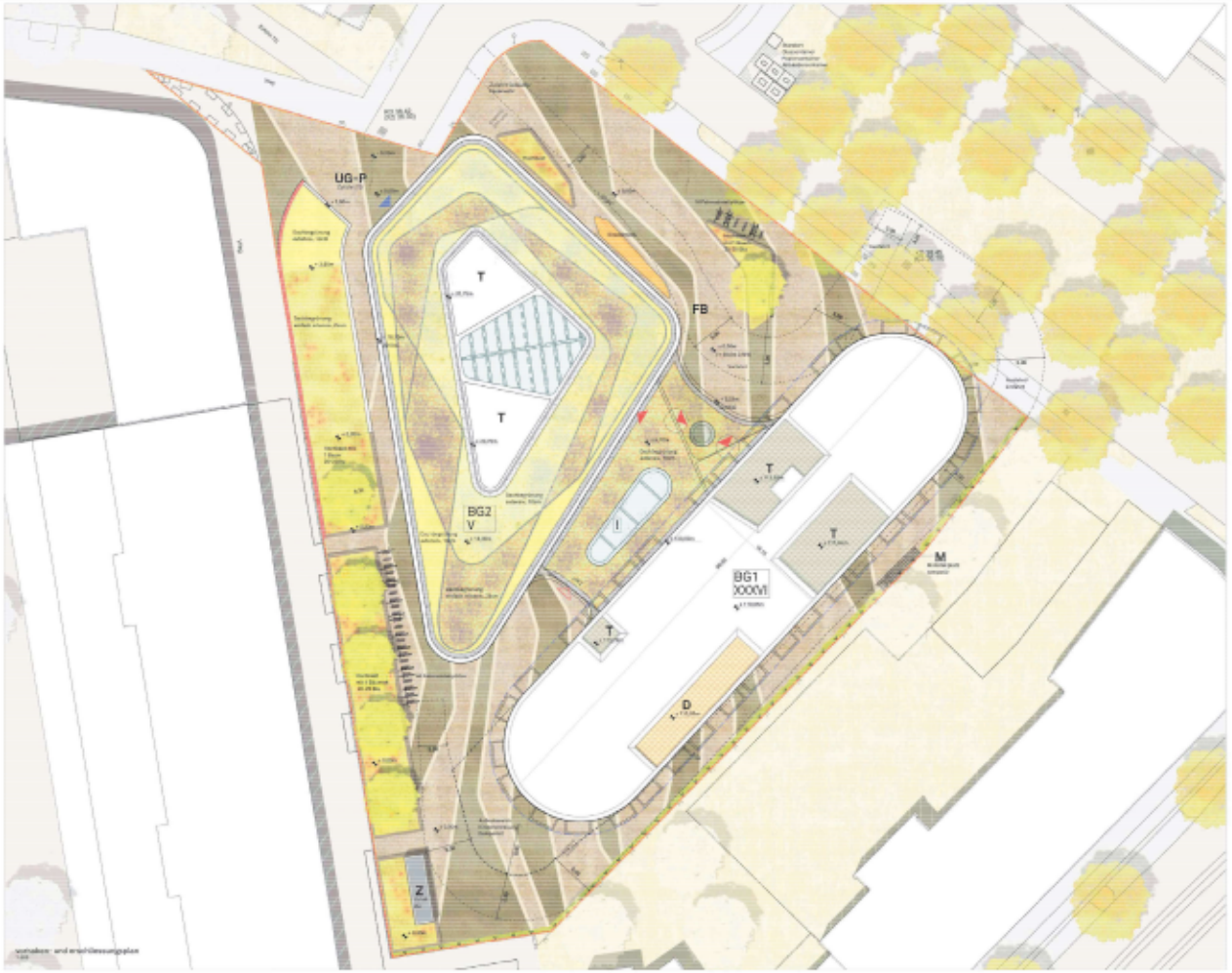

Vorhaben- und Erschließungsplan
1:500

Ansicht von Südost



x 0,00 = +68,60m ü.NN

Hinweis:
Die Darstellungen zum Vorhaben in Lageplan, der Schnittdarstellung und den Ansichten, die Bestandteil des Vorhaben- und Erschließungsplanes sind, sind hinsichtlich der äußeren Hüllen des Gebäudes, der Lage der gekennzeichneten Eingänge in Erdgeschoss, der Lage der Ein- und Ausfahrt zu der Tiefgarage sowie der Struktur der Fassade verbindlich. Hinsichtlich der Anordnung der Gebäudetechnik, der Freiflächengestaltung sowie der Fertigstellung der Fassaden und der Anordnung der Balkone ist die Darstellung nur beispielhaft.



Ansicht (Nordwest)
1:500



Ansicht (Südwest)
1:500



Ansicht (Südost)
1:500



Ansicht (Nordost)
1:500

VORHABEN- UND ERSCHLIESSUNGSPLAN

ZUM VORHABENBEZOGENEN BEBAUUNGSPLAN NR. 02/008

Wohnhochhaus Mercedesstraße - Upper Nord Tower -

Vorhabenträger:
Upper Düsseldorf 1 GmbH & Co KG
Immanuelkirchstr. 26, 10405 Berlin

Die Upper Düsseldorf 1 GmbH & Co KG
plant den Neubau eines Wohnhochhauses (WHH) Wohnhochhaus Mercedesstraße - Upper Nord Tower - mit dem Vorhaben und Erschließungsplan sowie den Bebauungsplan Nr. 02/008 Wohnhochhaus Mercedesstraße - Upper Nord Tower -

Düsseldorf, den 12.12.2014

Der Rat der Stadt hat den vorhabenbezogenen Bebauungsplan sowie einen Vorhaben- und Erschließungsplan - Upper Nord Tower - nach § 12 Abs. 1 BauGB die Billigung und diesen Vorhaben- und Erschließungsplan mit dem § 9 Abs. 2 BauGB Rechtsverbindlichkeit erklärt.

Die Ratsbeschlüsse vom 17.12.2014 wurde öffentlich bekannt gemacht (§ 10 Abs. 3 BauGB) in Verbindung mit § 6 Abs. 5 GO NRW in Verbindung mit § 2 Abs. 1 BekanntmVO NRW vom 26.08.1999 (GV NRW S. 400) am 17.12.2014 im Amtsblatt Nr. 18 ordnungsgemäß bekannt.

Düsseldorf, den 17.12.2014

Der Oberbürgermeister
Geschäftsbereich 61
Im Auftrag

Oberbürgermeister