







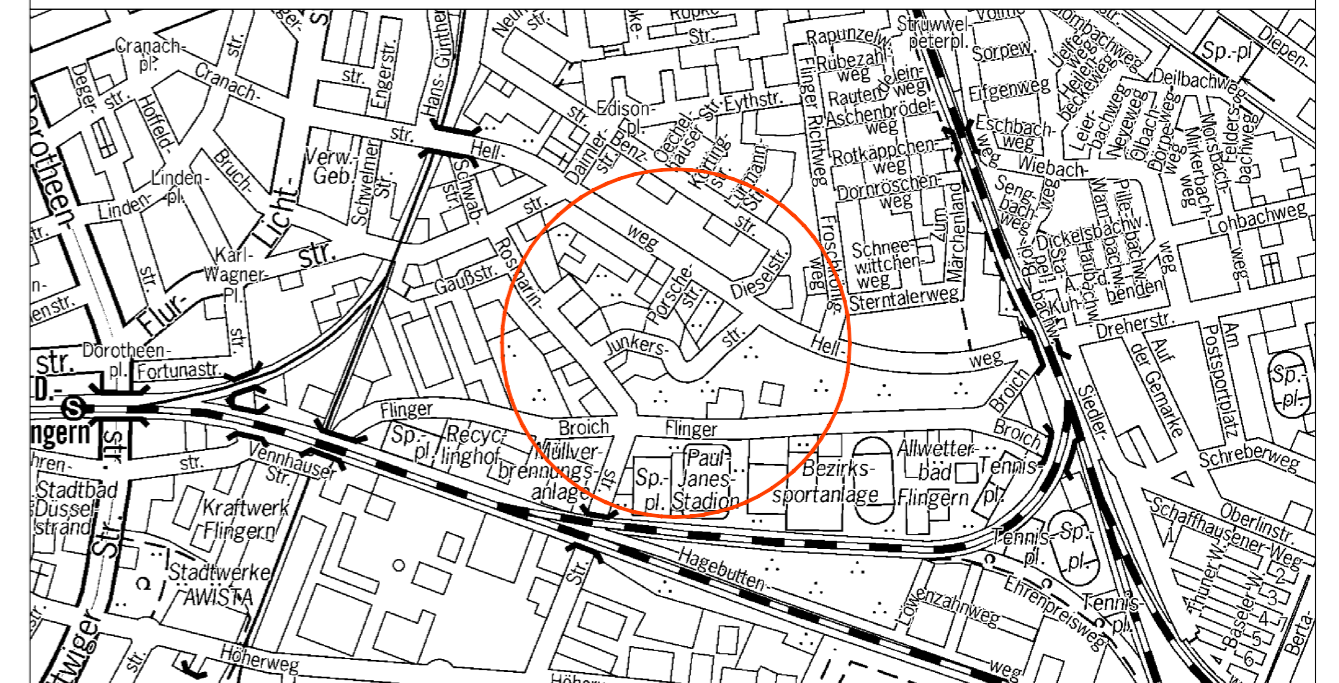
# Anlage 4 zu Vorlage BV2/142/2025



## Legende:

-  Standort / Blickrichtung Foto
-  vorhandene Grundstückszufahrt
-  Baumscheibe mit Ansaat gemäß Regeldetail
-  Baumneupflanzung

Bei der Festlegung der möglichen Baumstandorte wurde ein Mindestabstand von 5,0m zu Beleuchtungsstandorten eingehalten



## Planänderungsliste

Index	Bemerkung	Datum
a	Änderung gemäß Freigabe	09.05.2025



Landeshauptstadt Düsseldorf  
Gartenamt



Feldstr. 63 · 40479 Düsseldorf  
Telefon (0211) 451008 · Fax (0211) 451000  
normann.landschaftsarchitekt@t-online.de  
www.normann-landschaftsarchitekten.de

## Straßenbäume Junkersstraße

Planinhalt	Lageplan Junkersstraße, Stadtbezirk 2, Fliegern-Nord, Pflegebezirk 3106	M 1 : 500 im Original Format: A 2	
Leistungsphase	Entwurf		
Planbezeichnung	2411_20.03.1_2024-07-31		
	NAME	DATUM	UNTERSCHRIFT
BEARBEITET	Vogler/Wu	.	
SACHGEBIET 23		.	
ABTEILUNG 2		.	
ABTEILUNG 3		.	
AMT 66/2		.	
AMT 66/3		.	
DÜSSELDORF, DEN			DIE AMTSLEITERIN