











# Übersicht untersuchter Standorte Garath



Stadtplanungsamt

-  **Zentraler Versorgungsbereich** Garath-Mitte
-  Verworfenne **Standorte**
-  **Standort: Fritz-Erler-Str.**
-  **Standort: Frankfurter Str.**
-  **Vorhandene Discounter**  
(kein Vollsortimenter vorhanden)
-  **Bahntrasse**
-  **Autobahn (A59)**
-  **S-Bahn Haltestelle**
- Fußgängerzone:
  -  **Laufwege** (Ebene 0)
  -  **Laufwege** (Ebene -1)

Düsseldorf Nähe trifft Freiheit