Ansicht Süd
M 1/200

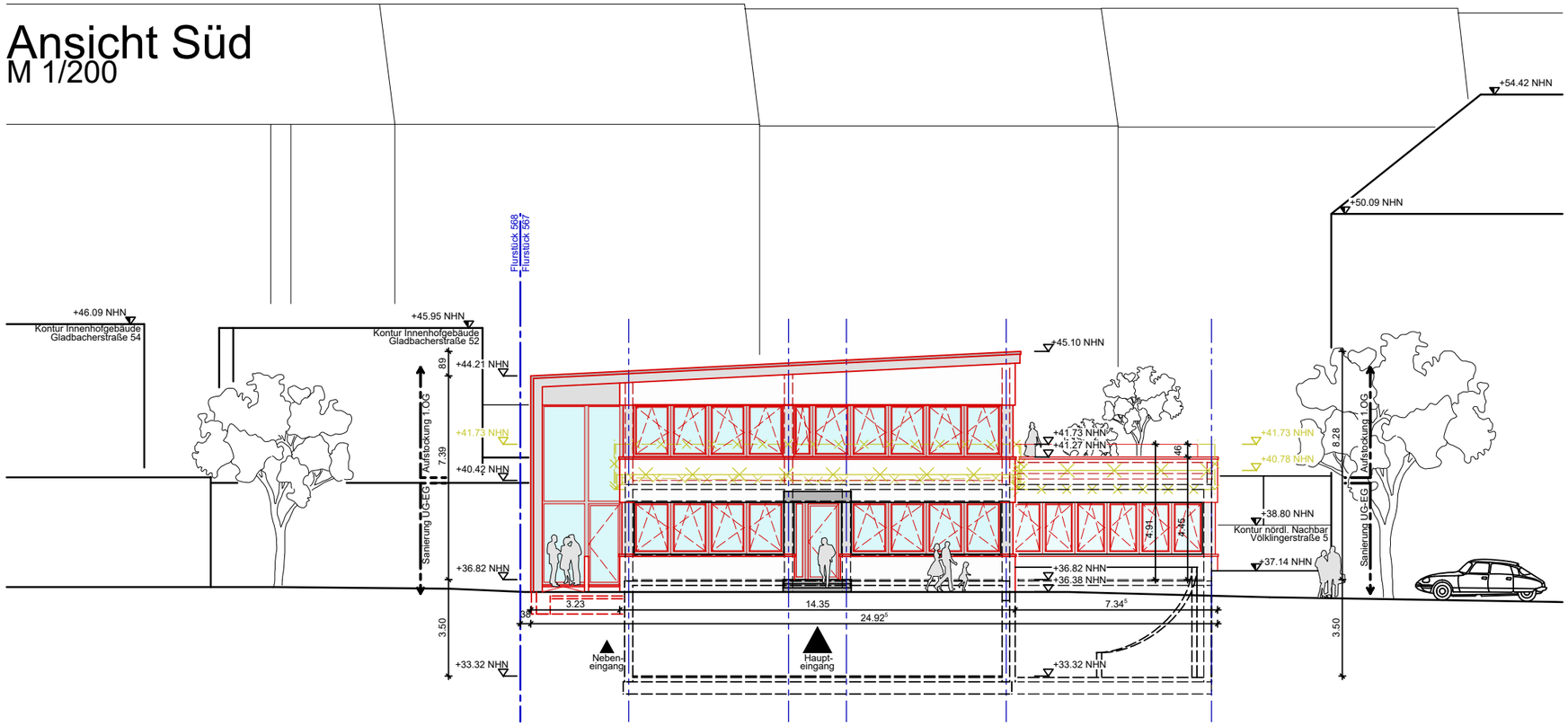

Querschnitt A-A
M 1/200

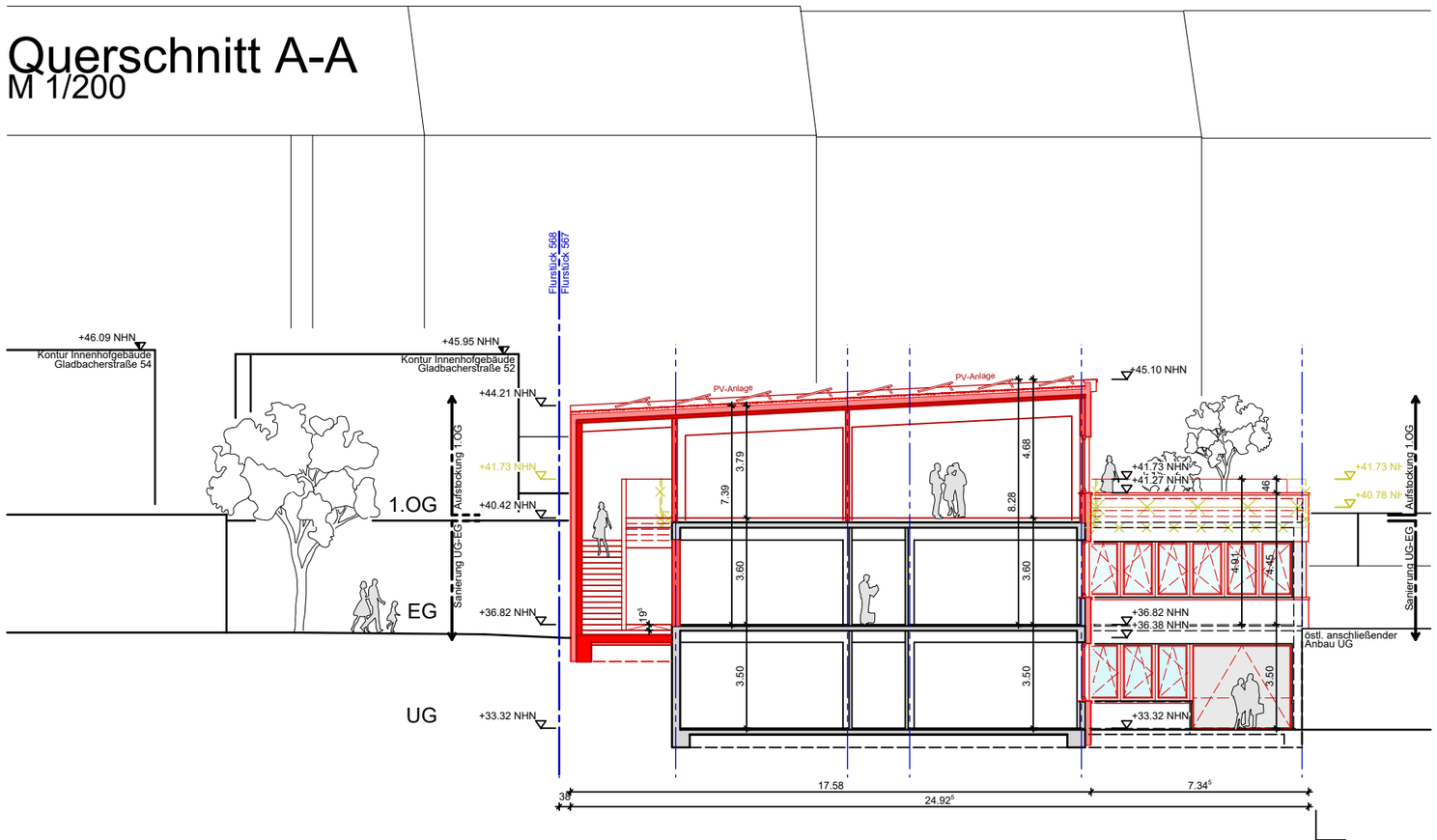

Index	Datum	Erstell	Index-Notiz
0	15.08.2024	SJ	Planerstellung

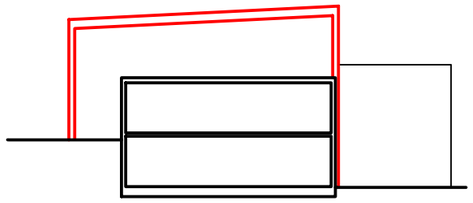

Projekt **Völklinger Straße**
Aufstockung und Sanierung eines Hinterhof-Bürogebäudes

Gemeinde	Düsseldorf
Straße	Völklinger Straße 7-9
Flur / Flurstück	001 / 567
Gemarkung	Unterbilk
Höhenbezug	±0.00 = +36.82 NHN

Plan **Ansicht Süd Schnitt A-A**

Plantyp	Bauvoranfrage
Darstellungsart	Ansicht / Schnitt
Maßstab	1: 200
Planformat	420x297mm
Planersteller	SJ
Plandatum	15.08.2024
Planstatus	Freigabe
Leistungsphase	Genehmigungsplanung
Index	0
Indexdatum	15.08.2024
Indexersteller	SJ

Plannummer **507 L4 ANSX-0042 200 0 FR**

Architekt | Bauherr